

KATASTRÁLNÍ SITUAČNÍ VÝKRES - 1. ČÁST
M 1 : 500






LEGENDA:

VÝKRES

- STAVEBNÍ ÚPRAVY - NÁVRH
- KATASTRÁLNÍ MAPA (DKM)
- VODOVOD
- KANALIZACE - DEŠŤOVÁ

PLOCHY

- ZÁBOR TRVALÝ
- ZÁBOR DOČASNÝ

| | | | | | |
|---------------------------|---|----------------|--------------------|---|---|
| INVESTOR | SÚS PLZEŇSKÉHO KRAJE, PŘÍSPĚVKOVÁ ORGANIZACE, KOTEROVSKÁ 462/162, 326 00 PLZEŇ OBEC CHRČÍČ, CHRČÍČ Č.P. 26, 331 41 KRALOVICE | | | | |
| GENERÁLNÍ PROJEKTANT | U-PROJEKT DOS s.r.o., KRÁTKÁ 768, 330 12 HORNÍ BRÍŽA IČ: 04349521 telefon: 775 901 486 e-mail: info@u-projekt.cz http://www.u-projekt.cz | | | |  |
| PROJEKTANT ČÁSTI, SO | U-PROJEKT DOS s.r.o., KRÁTKÁ 768, 330 12 HORNÍ BRÍŽA IČ: 04349521 telefon: 775 901 486 e-mail: info@u-projekt.cz http://www.u-projekt.cz | | | | |
| | VYPRACOVAL: ING. JIŘÍ ULMAN | ÚČEL PD DSP | DATUM 12 / 2019 | AUTORIZACE (ČKAIT 0202002) ING. JIŘÍ ULMAN | |
| KRAJ: PLZEŇSKÝ | | MĚŘÍTKO | 1 : 500 |  | |
| KATASTRÁLNÍ ÚZEMÍ: CHRČÍČ | | FORMÁT | 297 x 1050 | | |
| STAVBA: | II/201 CHRČÍČ – PRŮTAH, I. ETAPA – DSP | | | OZNAČENÍ PŘÍLOHY |  |
| ČÁST PD: | SITUAČNÍ VÝKRESY | | | C | |
| PŘÍLOHA: | KATASTRÁLNÍ SITUAČNÍ VÝKRES - 1. ČÁST | | | 2.1 | |